

添付資料3-1 平面図

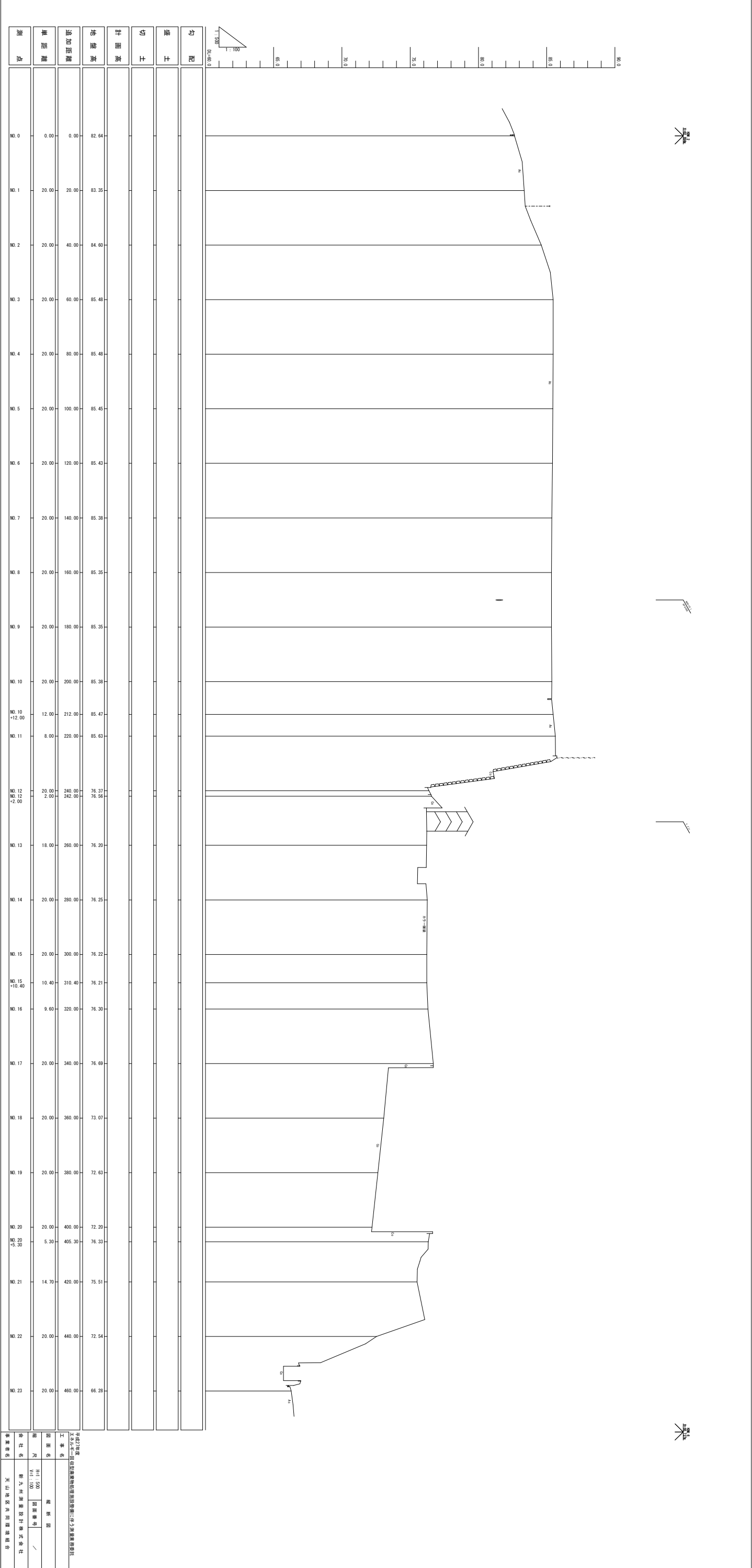
平面図 S=1:500

多久市北多久町
大字小待



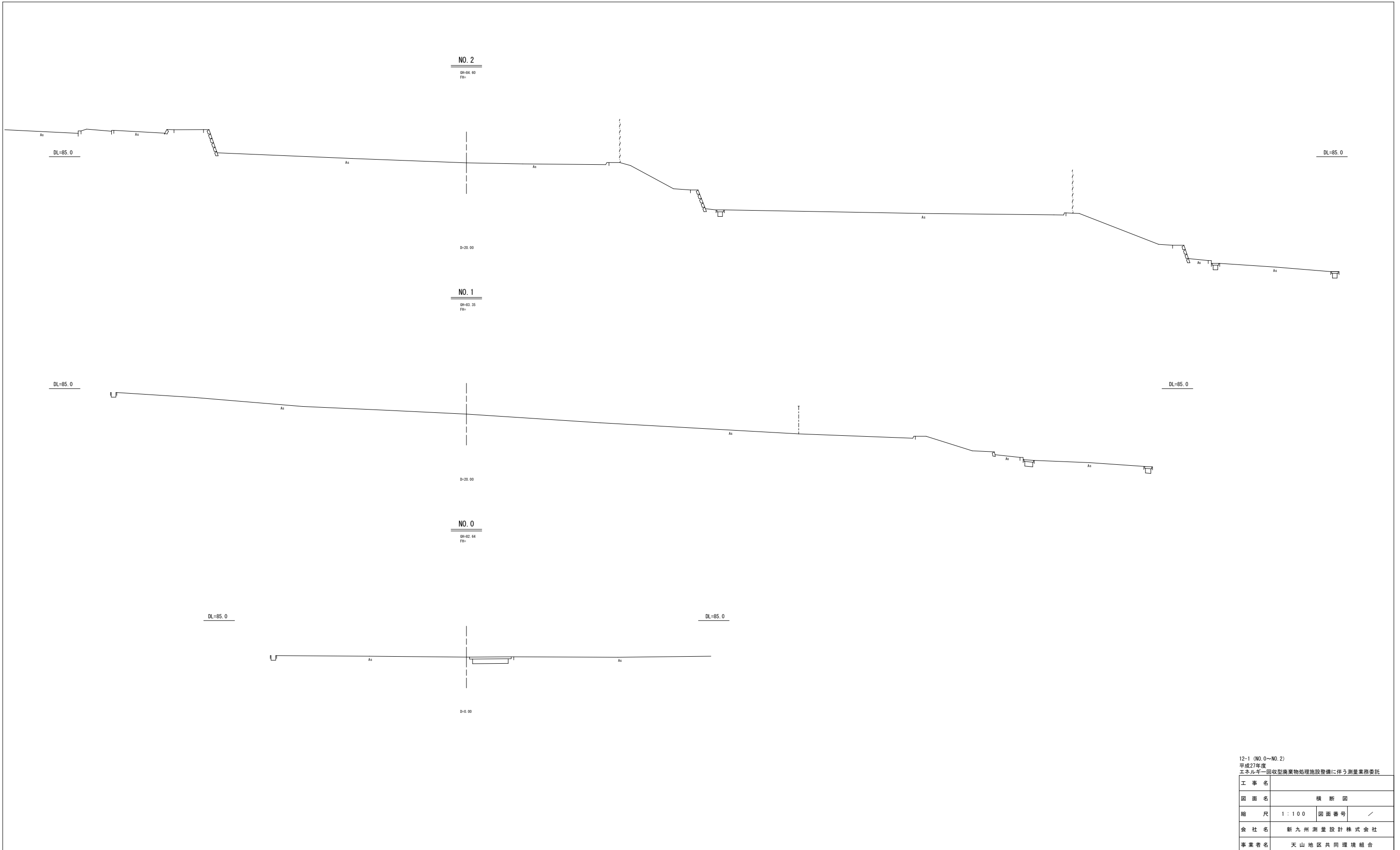
平成27年度 工九九七一四政型商業地埋地管理に付測量業務委託	
図面名	平面図
縮尺	1:500 図面番号 /
会社名	新九州測量設計株式会社
事業名	天山区共同環境組合

添付資料3-2 縦断面図



作成日 2024.05.10
 作成者 国土交通省国土院 国土院 国土院
 図面名 H01-100 図面番号 /
 縮尺 1:100
 会社名 株式会社 国土院
 事業名 国土院 国土院 国土院

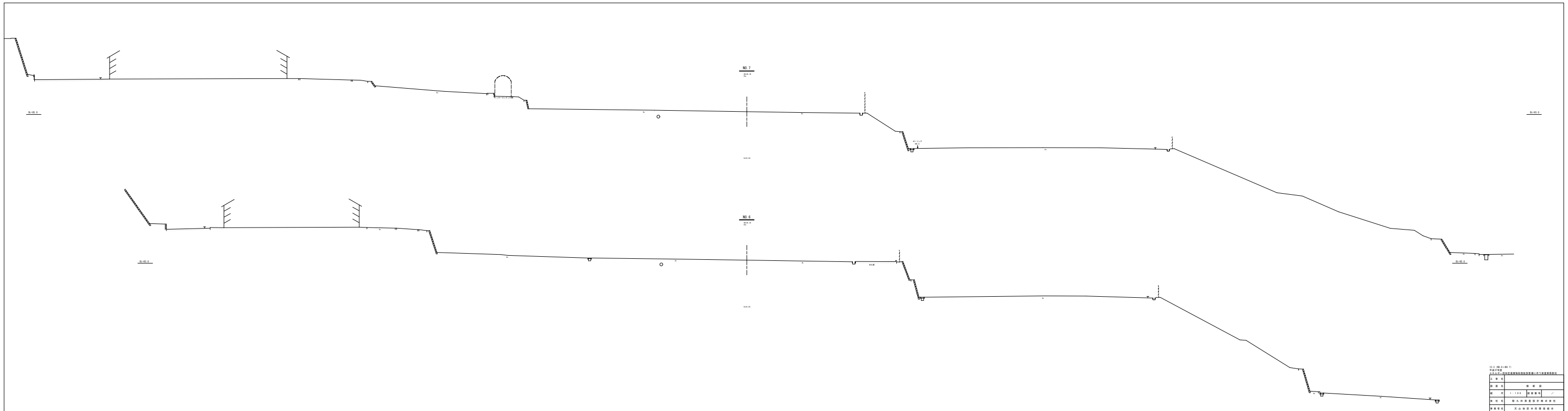
添付資料3-3 横断面NO. 0~NO. 2



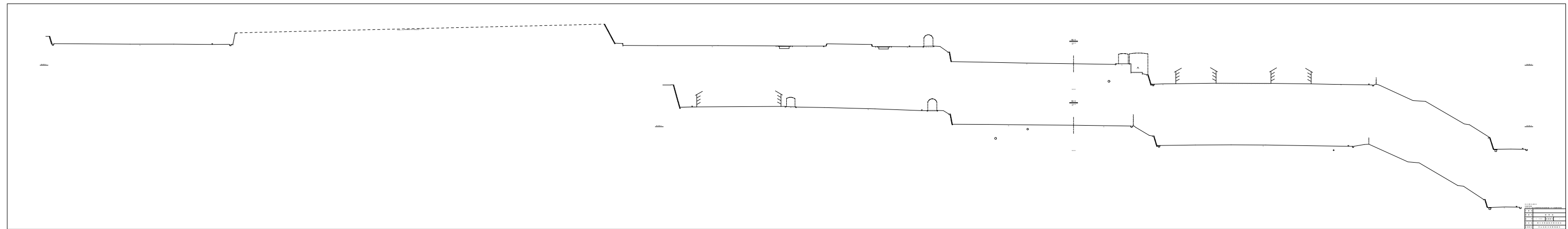
12-1 (NO. 0~NO. 2)
 平成27年度
 エネルギー回収型廃棄物処理施設整備に伴う測量業務委託

工事名			
図面名	横断面		
縮尺	1:100	図面番号	/
会社名	新九州測量設計株式会社		
事業者名	天山地区共同環境組合		

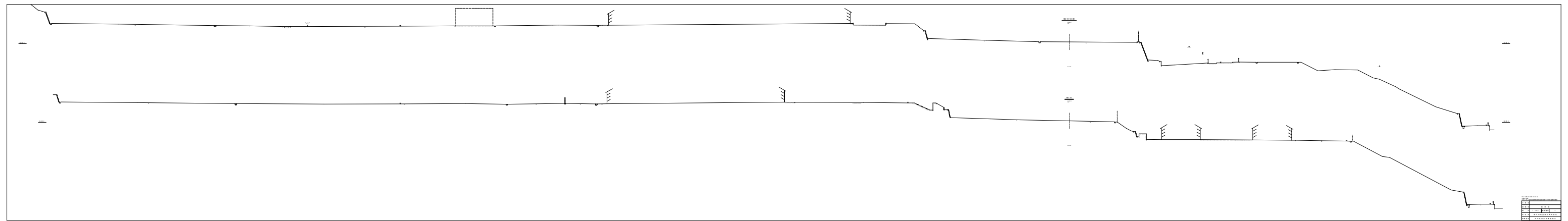
添付資料3-5 横断図NO. 6~NO. 7



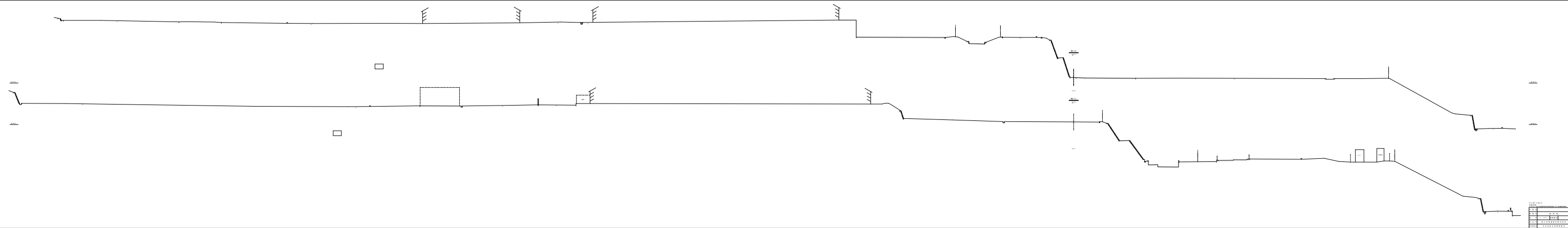
添付資料3-6 横断図NO. 8~NO. 9



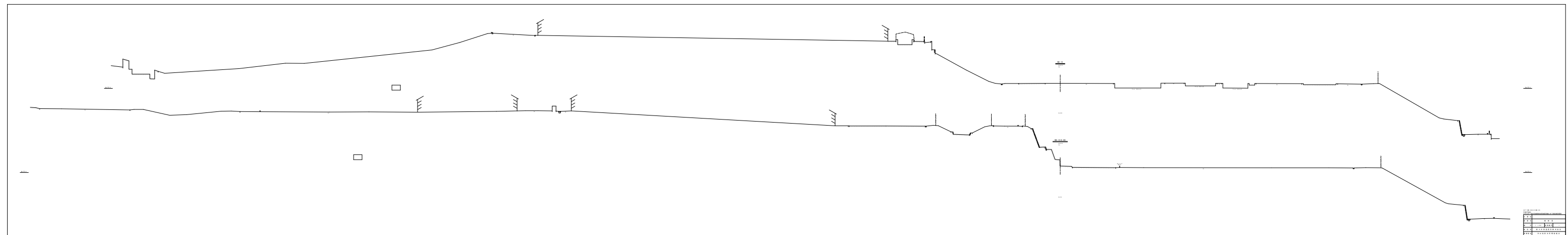
添付資料3-7 横断図NO. 10~NO. 10+12.00



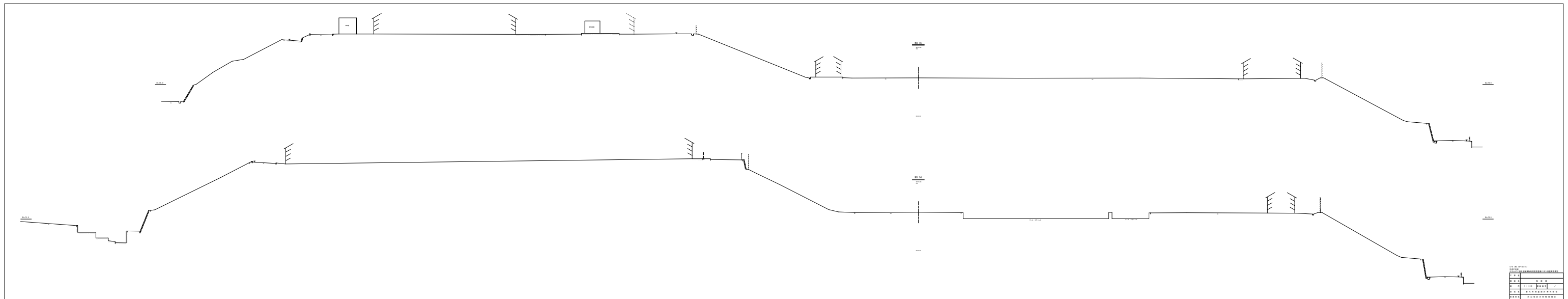
添付資料3-8 横断図NO. 11~NO. 12



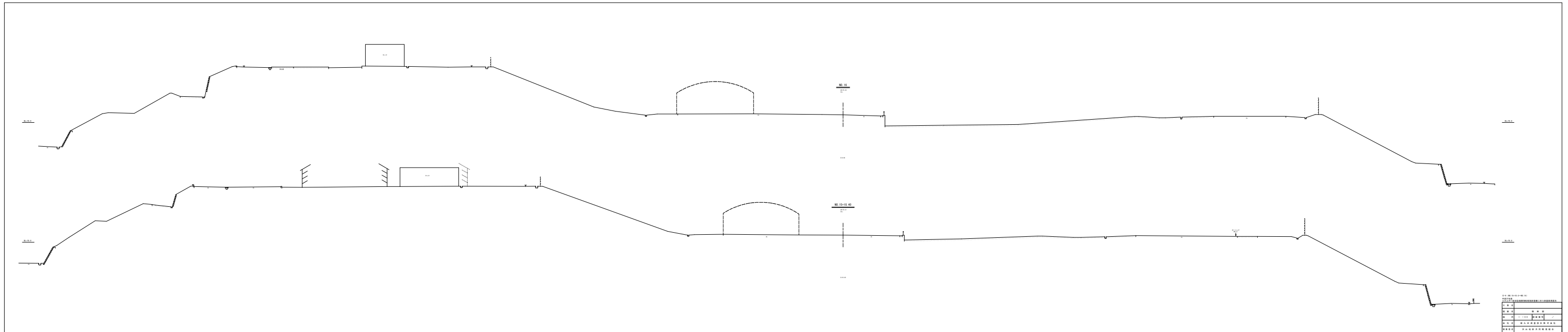
添付資料3-9 横断図NO. 12+2.00~NO. 13



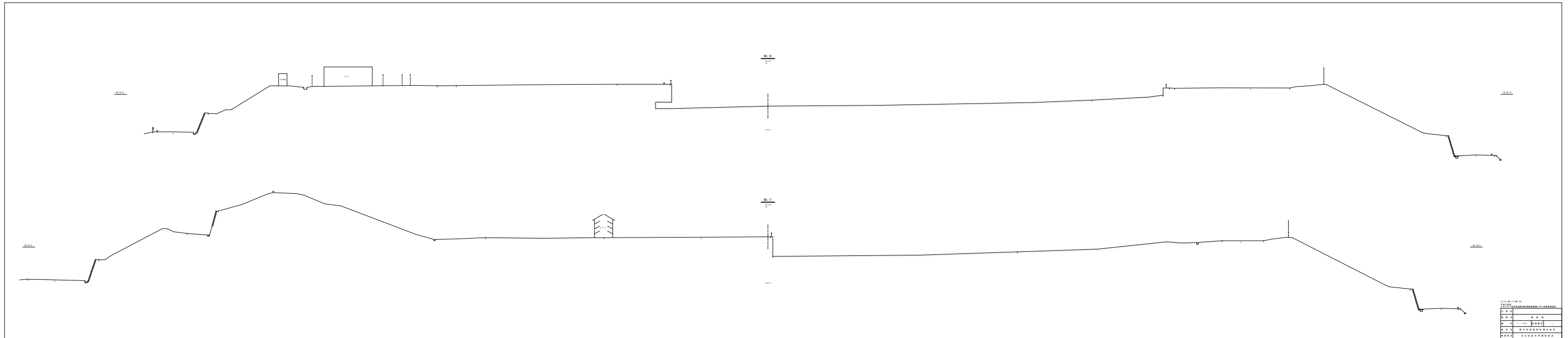
添付資料3-10 横断図NO. 14~NO. 15



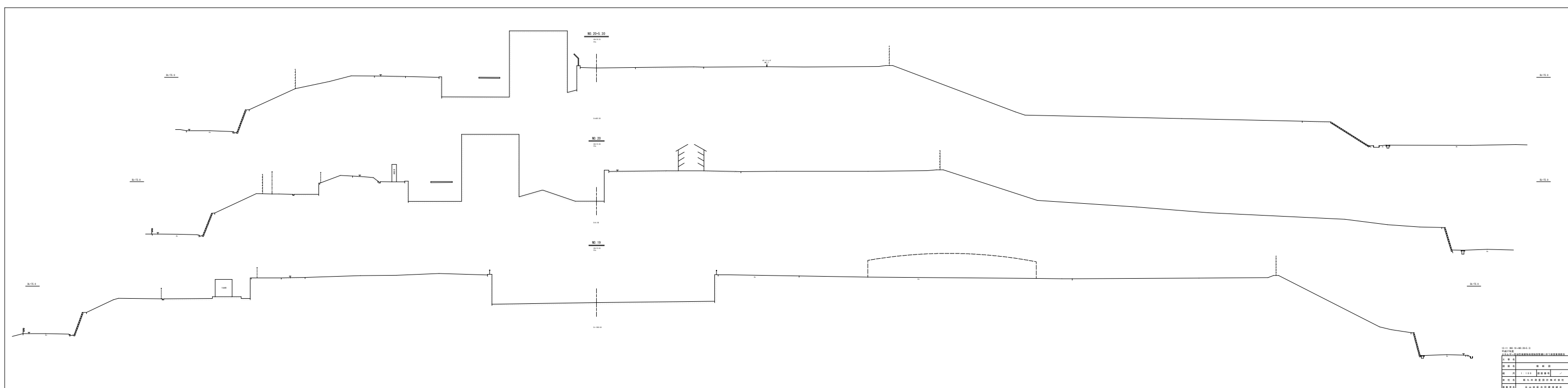
添付資料3-11 横断図N0. 15+10. 40~N0. 16



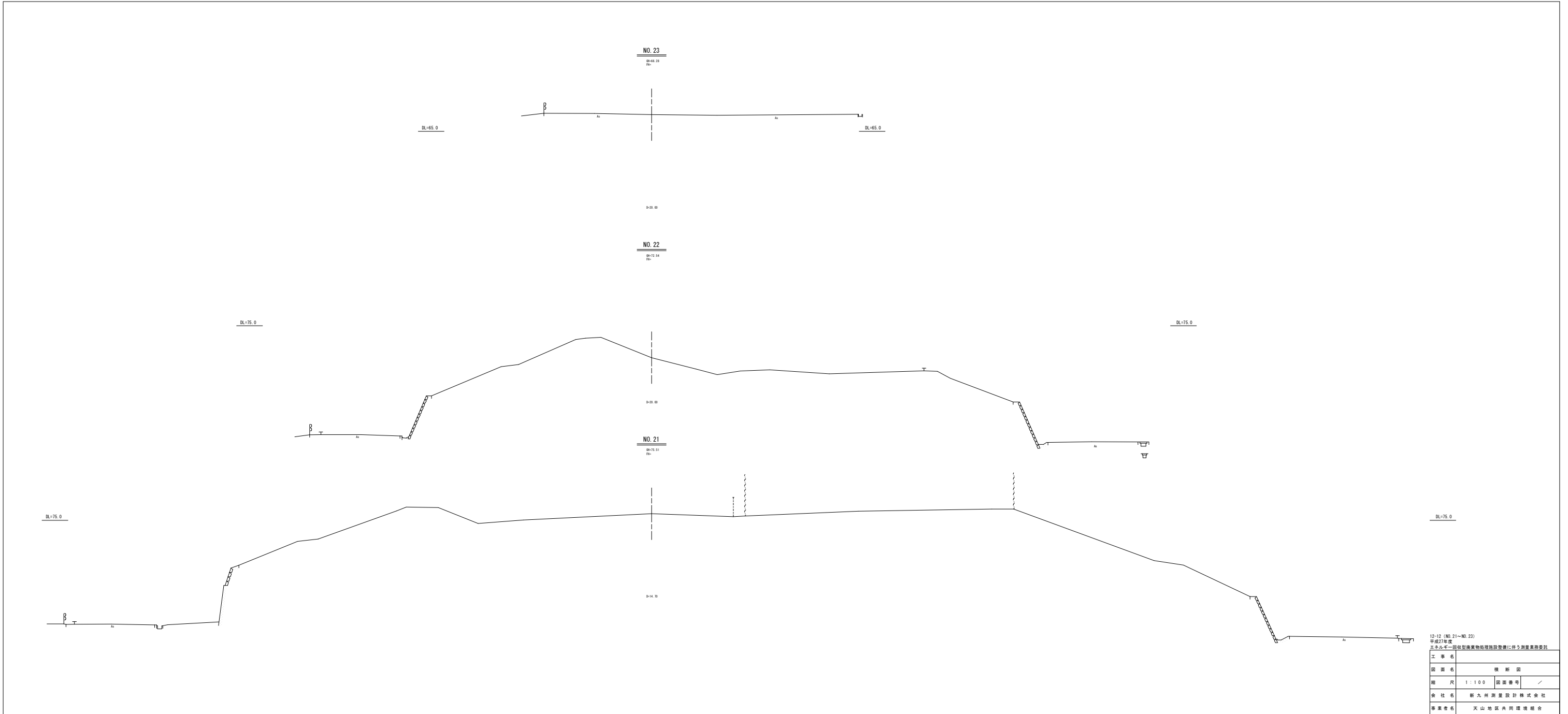
添付資料3-12 横断図NO. 17~NO. 18



添付資料3-13 横断図NO. 19~NO. 20+5.30



添付資料3-14 横断図NO. 21~NO. 23



12-12 (NO. 21~NO. 23)
平成27年度
天山区第一回収容施設整備施設整備(1)に伴う測量業務委託

工事名	横断図		
図面名	横断図	図面番号	/
縮尺	1:100	図面番号	/
会社名	新九州測量設計株式会社		
事業名	天山地区共同環境組合		